

**انتاج القطن والذرة الصفراء والبطاطا
لسنة 2020**

المحتويات

1	المقدمة
1	منهجية التقرير
2	تحليل النتائج
	الجداول الاحصائية
4	جدول (1) المساحة المزروعة ومجموع الانتاج ومتوسط الغلة لمحاصيل (القطن، الذرة الصفراء، البطاطا) للقطاع الخاص لسنة 2020 على مستوى العراق
5	جدول (2) مقارنة المساحة المزروعة ومجموع الانتاج ومتوسط الغلة لمحاصيل (القطن، الذرة الصفراء، البطاطا) للسنوات (2015-2020) على مستوى العراق.
10	جدول (3) المساحة المزروعة ومجموع الانتاج ومتوسط الغلة لمحصول القطن للقطاع الخاص لسنة 2020 حسب المحافظة
10	جدول (4) المساحة المزروعة ومجموع الانتاج ومتوسط الغلة لمحصول الذرة الصفراء للعروتين (الربيعية والخريفية) للقطاع الخاص لسنة 2020 حسب المحافظة
11	
14	جدول (5) المساحة المزروعة ومجموع الانتاج ومتوسط الغلة لمحصول الذرة الصفراء الربيعية للقطاع الخاص لسنة 2020 حسب المحافظة
14	جدول (6) المساحة المزروعة ومجموع الانتاج ومتوسط الغلة لمحصول الذرة الصفراء الخريفية للقطاع الخاص لسنة 2020 حسب المحافظة
15	جدول (7) المساحة المزروعة ومجموع الانتاج ومتوسط الغلة لمحصول البطاطا للعروتين (الربيعية والخريفية) للقطاع الخاص لسنة 2020 حسب المحافظة
18	جدول (8) المساحة المزروعة ومجموع الانتاج ومتوسط الغلة لمحصول البطاطا الربيعية للقطاع الخاص لسنة 2020 حسب المحافظة
18	جدول (9) المساحة المزروعة ومجموع الانتاج ومتوسط الغلة لمحصول البطاطا الخريفية للقطاع الخاص لسنة 2020 حسب المحافظة
	الاشكال البيانية
5	شكل (1) المساحة المزروعة بـ (100دونم) لمحصول القطن للسنوات (2015-2020).
6	شكل (2) المساحة المزروعة بـ (100دونم) لمحصول الذرة الصفراء للسنوات (2015-2020).
6	شكل (3) المساحة المزروعة بـ (100دونم) لمحصول البطاطا للسنوات (2015-2020).
7	شكل (4) كمية الانتاج بـ (100طن) لمحصول القطن للسنوات (2015-2020).
7	شكل (5) كمية الانتاج بـ (100طن) لمحصول الذرة الصفراء للسنوات (2015-2020).
8	شكل (6) كمية الانتاج بـ (100طن) لمحصول البطاطا للسنوات (2015-2020).
8	شكل (7) متوسط الغلة بـ (كغم) لمحصول القطن للسنوات (2015-2020).
9	شكل (8) متوسط الغلة بـ (كغم) لمحصول الذرة الصفراء للسنوات (2015-2020).
9	شكل (9) متوسط الغلة بـ (كغم) لمحصول البطاطا للسنوات (2015-2020).
11	شكل (10) المساحة المزروعة بـ (الدونم) لمحصول الذرة الصفراء للعروتين (الربيعية والخريفية) لسنة 2020 حسب المحافظة
12	شكل (11) كمية الانتاج بـ (الطن) لمحصول الذرة الصفراء للعروتين (الربيعية والخريفية) لسنة 2020 حسب المحافظة
12	شكل (12) متوسط الغلة بـ (كغم) لمحصول الذرة الصفراء للعروتين (الربيعية والخريفية) لسنة 2020 حسب المحافظة
15	شكل (13) المساحة المزروعة بـ (الدونم) لمحصول البطاطا للعروتين (الربيعية والخريفية) لسنة 2020 حسب المحافظة
16	شكل (14) كمية الانتاج بـ (الطن) لمحصول البطاطا للعروتين (الربيعية والخريفية) لسنة 2020 حسب المحافظة
16	شكل (15) متوسط الغلة بـ (كغم) لمحصول البطاطا للعروتين (الربيعية والخريفية) لسنة 2020 حسب المحافظة
	الخارطة
13	خارطة (1) تصنيف المحافظات حسب كمية الانتاج والمساحة المزروعة لمحصول الذرة الصفراء للعروتين (الربيعية والخريفية) في العراق لسنة 2020
17	خارطة (2) تصنيف المحافظات حسب كمية الانتاج والمساحة المزروعة لمحصول البطاطا للعروتين (الربيعية والخريفية) في العراق لسنة 2020

المقدمة

أنجزت مديرية الإحصاء الزراعي تقرير إنتاج محاصيل (القطن ، الذرة الصفراء ، البطاطا) لسنة 2020 يعتبر محصول القطن من مجموعة المحاصيل الصناعية الصيفية والذي انحسرت زراعته في العراق بصورة كبيرة ، أما محصول الذرة الصفراء فهو من المحاصيل التي تزرع بعروتين (ربيعية وخريفية) وضمن مجموعة الحبوب وتستخدم على نطاق واسع كعلف أخضر وحبوب كما تستخدم كغذاء للإنسان ويستفاد منها في صناعة الكثير من المنتجات الصناعية وخاصة الزيوت النباتية .

أما محصول البطاطا فهو ضمن مجموعة الأبصال والدرنيات حيث يعتبر من المحاصيل المهمة والتي تستخدم كغذاء للإنسان بالإضافة إلى استخدامها في كثير من الصناعات الغذائية كالجبس وغيرها، وتزرع البطاطا بعروتين (ربيعية وخريفية) .

ونظراً لإهمية هذه المحاصيل في الأمن الغذائي والصناعي للعراق فان هيكلة الإنتاج الزراعي في العراق تحتاج الى الارتقاء بالسياسات الزراعية نحو الاستغلال الأمثل للموارد الزراعية والتنمية المستدامة وتشجيع استخدام التقانات الزراعية الحديثة والتوسع في استخدام الأصناف النباتية عالية الجودة والمقاومة للجفاف والملوحة وتطوير كفاءة استغلال الموارد الطبيعية والحد من هدرها وخاصة الأراضي والمياه ونشر المبيدات الزراعية والأسمدة والمستلزمات الزراعية الأخرى فان ذلك يؤدي الى زيادة الإنتاج وسد الحاجة المحلية لهذه المحاصيل المهمة .

منهجية التقرير

- مرحلة جمع بيانات الإطار

تم جمع بيانات الإطار للمحاصيل الحقلية (للموسم الشتوي) عن طريق الاستفسار الموقعي لجميع المحافظات عدا المحافظات (واسط،النجف،ذي قار، ميسان) بسبب الظروف غير المستقرة في هذه المحافظات حيث تم الاعتماد على بيانات وزارة الزراعة في تقديرات مؤشراتنا. أما الموسم الصيفي فقد تم الإعتماد على بيانات وزارة الزراعة في تقديرات مؤشرات التقرير بسبب الظروف الصحية وحظر التجوال نتيجة لجائحة كورونا .

- مرحلة العينة

نظراً لإنشغال الجهاز المركزي للإحصاء في الإعداد والتحضير لتنفيذ التعداد السكاني لم يتم تنفيذ الاساليب الموضوعية (القياس والحصاد) وتم تقدير متوسط غلة الدونم بالتعاون بين مديريات الإحصاء والزراعة في المحافظات للموسمين الشتوي والصيفي.

الشمول

تعذر شمول بعض القرى في المحافظات (نينوى ،كركوك ،ديالى ،الانبار ،صلاح الدين) وكذلك لم يتم شمول إقليم كردستان ايضاً.

تحليل النتائج

محصول القطن

- قدر إنتاج محصول القطن (22) طن للموسم الصيفي 2020 ، فيما قدرت المساحة المزروعة (60) دونم ، علما ان زراعة المحصول متذبذبة بصورة عامة وعدم إستقرارية زراعته في السنوات الاخيرة، كما في الجدول (1).

محصول الذرة الصفراء

أولا : الإنتاج

- قدر إنتاج محصول الذرة الصفراء للعروتين (الربيعية والخريفية) (419.3) ألف طن للموسم الصيفي 2020 بانخفاض مقداره (53.7) ألف طن عن الموسم الماضي والذي قدر (473.1) ألف طن بنسبة (11.4%) كما في جدول (1).
- قدر إنتاج محصول الذرة الصفراء للعروة الربيعية (1) ألف طن في حين قدر إنتاج محصول الذرة الصفراء للعروة الخريفي (418.6) ألف طن بنسبة (99.8%) من مجموع الانتاج للعروتين كما في جدول (5) و(6).

ثانياً : المساحة

- قدر إجمالي المساحة المزروعة بمحصول الذرة الصفراء للعروتين (الربيعية والخريفية) (405.4) ألف دونم بانخفاض مقداره (109.7) ألف دونم وقدرت نسبة الانخفاض (21.3%) عن الموسم الماضي الذي قدر (515.2) ألف دونم كما في جدول (1).
- قدر إجمالي المساحة المزروعة بمحصول الذرة الصفراء للعروة الربيعية (1) ألف دونم في حين قدرت المساحة المزروعة بمحصول الذرة الصفراء للعروة الخريفية (404.6) ألف دونم بنسبة (99.8%) من إجمالي المساحة المزروعة للعروتين كما في جدول (5) و(6) .

ثالثاً: متوسط الغلة

- قدر متوسط غلة الدونم من محصول الذرة الصفراء للعروتين (الربيعية والخريفية) (1034.3) كغم/ دونم على أساس إجمالي المساحة المزروعة بارتفاع قدرت نسبته (12.6%) عن الموسم الماضي الذي قدر (918.3) كغم/ دونم كما في جدول (1).
- قدر متوسط غلة الدونم من محصول الذرة الصفراء للعروة الربيعية (896.5) كغم/ دونم فيما قدر للعروة الخريفية (1034.6) كغم / دونم بارتفاع قدرت نسبته (12.6%) عن الموسم الماضي الذي قدر (918.8) كغم/ دونم على أساس إجمالي المساحة المزروعة كما في جدول (5) و(6).

محصول البطاطا

أولاً: الإنتاج

- قدر إنتاج محصول البطاطا للعروتين الربيعية والخريفية (674.8) ألف طن لسنة 2020 بارتفاع مقداره (282.5) ألف طن عن الموسم الماضي الذي قدر (392.3) ألف طن وقدرت نسبة الارتفاع (72.0%) كما في جدول (1).
- قدر إنتاج محصول البطاطا للعروة الربيعية (154.1) ألف طن بنسبة (22.8%) من مجموع إنتاج العروتين الربيعية والخريفية في حين قدر إنتاج محصول البطاطا للعروة الخريفية (520.7) ألف طن بنسبة (77.2%) من مجموع الانتاج للعروتين كما في جدول (8) و(9).

ثانياً: المساحة

- قدر إجمالي المساحة المزروعة بمحصول البطاطا للعروتين الربيعية والخريفية (96.5) ألف دونم بارتفاع مقداره (40.1) الف دونم عن الموسم الماضي الذي قدر (56.4) ألف دونم وقدرت نسبة الارتفاع (71.1%) كما في جدول رقم (1) .
- قدر إجمالي المساحة المزروعة بمحصول البطاطا للعروة الربيعية (21.9) ألف دونم بنسبة (22.7%) من مجموع المساحة المزروعة للعروتين الربيعية والخريفية في حين قدرت المساحة المزروعة بمحصول البطاطا للعروة الخريفية (74.6) ألف دونم بنسبة (77.3%) من إجمالي المساحة المزروعة للعروتين كما في جدول (8) و(9).

ثالثاً: متوسط الغلة

- قدر متوسط غلة الدونم من محصول البطاطا للعروتين الربيعية والخريفية (6994.6) كغم/ دونم على أساس إجمالي المساحة المزروعة بارتفاع قدرت نسبته (0.5%) عن الموسم الماضي الذي قدر (6957.5) كغم/ دونم كما في جدول (1) .
- قدر متوسط غلة الدونم من محصول البطاطا للعروة الربيعية (7038.4) كغم/دونم بارتفاع قدرت نسبته (7.7%) عن الموسم الماضي الذي قدر (6537.3) كغم/ دونم وللعروة الخريفية (6981.8) كغم/ دونم بانخفاض قدرت نسبته (2.0%) عن الموسم الماضي الذي قدر (7126.7) كغم/دونم على أساس إجمالي المساحة المزروعة كما في جدول (8) و(9) .

المساحة المزروعة ومجموع الانتاج ومتوسط الغلة لمحصولي (القطن الذرة الصفراء ، البطاطا) للقطاع الخاص على مستوى العراق لسنة 2020

Cultivated Area ,Production and Average Yield for (Cotton ,Maize and Potatoes) for Private Sector at Iraq Level for 2020

Table (1)

جدول (1)

Average Yield (Kg/Donum) متوسط غلة الدونم (كغم/دونم)		الإنتاج (طن) Production (Ton)	المساحة المزروعة (دونم) (donum) Cultivated Area				المحصول
المساحة المحصودة Harvested Area	إجمالي المساحة Total Area		مساحة العلف الأخضر Green Forage Area	المساحة المتضررة Damaged Area	المساحة المحصودة Harvested Area	إجمالي المساحة Total Area	
366.7	366.7	22		0	60	60	القطن
1158.1	1034.3	419345	38527	4812	362088	405427	الذرة الصفراء
6994.8	6994.6	674840		2	96478	96480	البطاطا

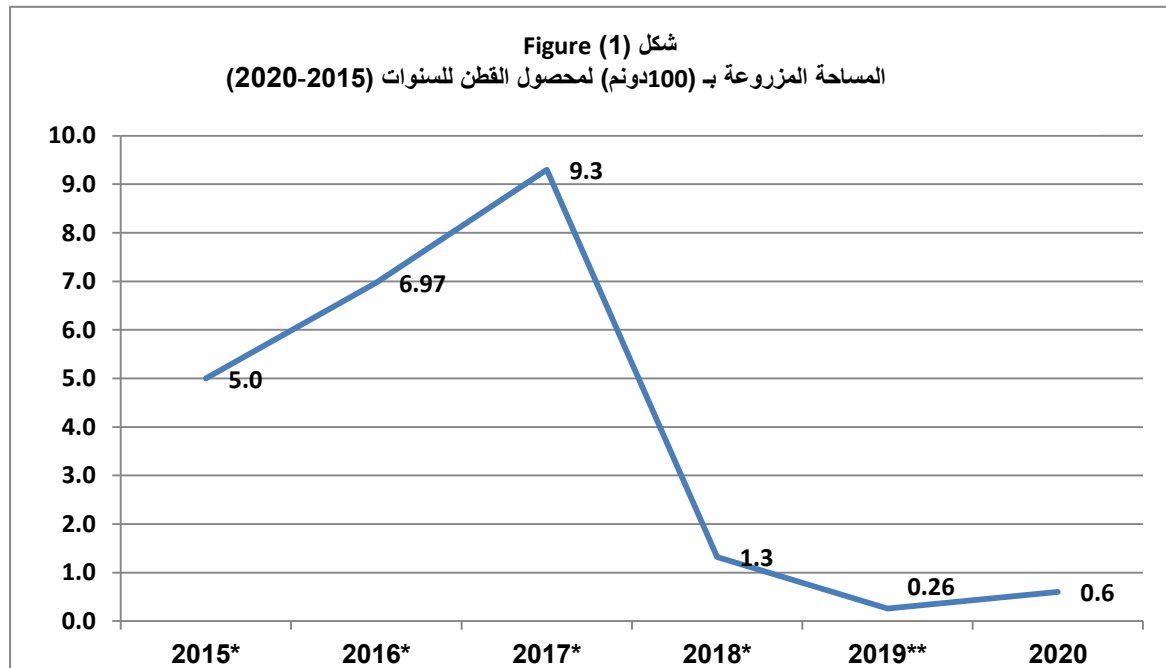
مقارنة المساحة المزروعة ومجموع الانتاج ومتوسط الغلة لمحاصيل (القطن، الذرة الصفراء، البطاطا) على مستوى العراق
للسنوات (2020- 2015)

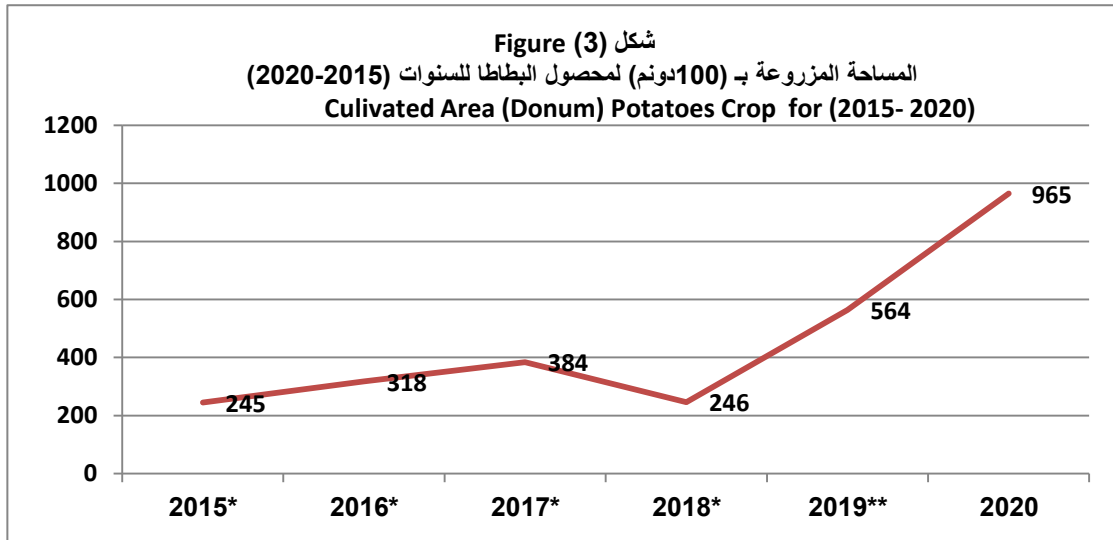
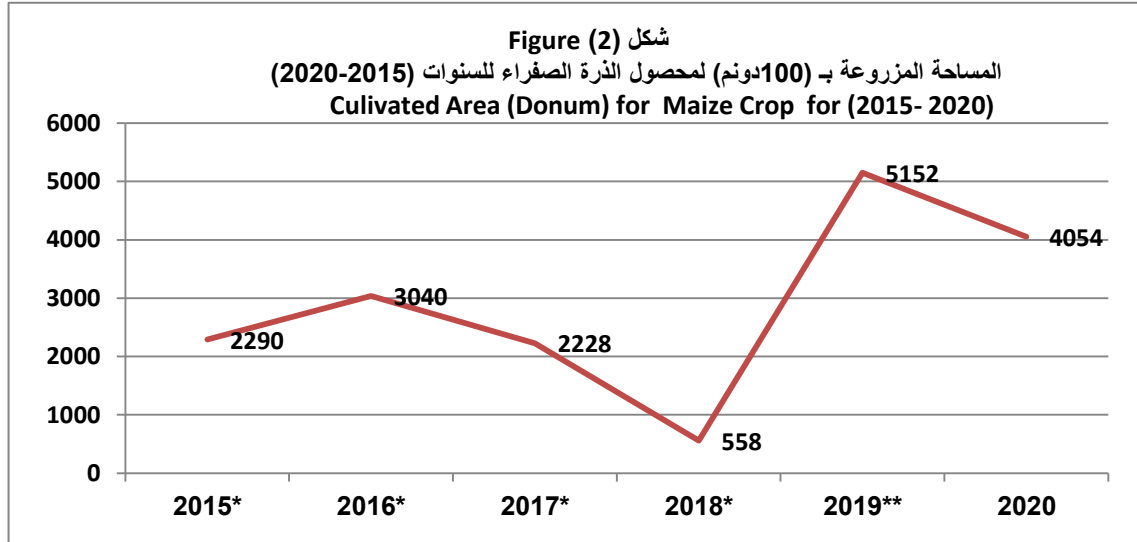
**Cultivated Area Comparing to Production and Average Yield For
(Cotton, Maize, Potatoes) at Iraq Level for (2015-2020)**

جدول (2) Table (2)

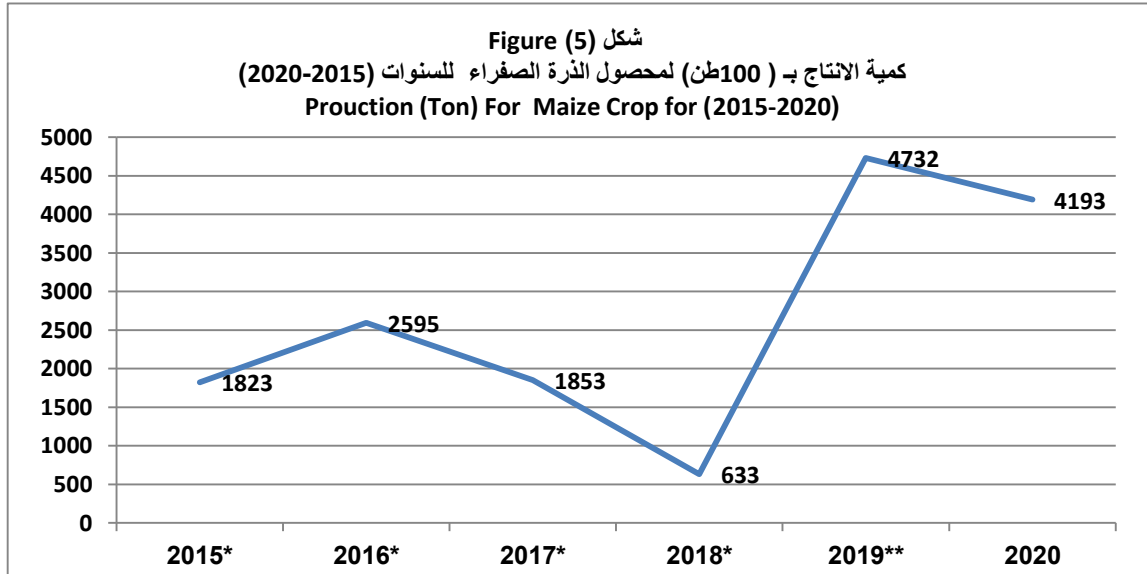
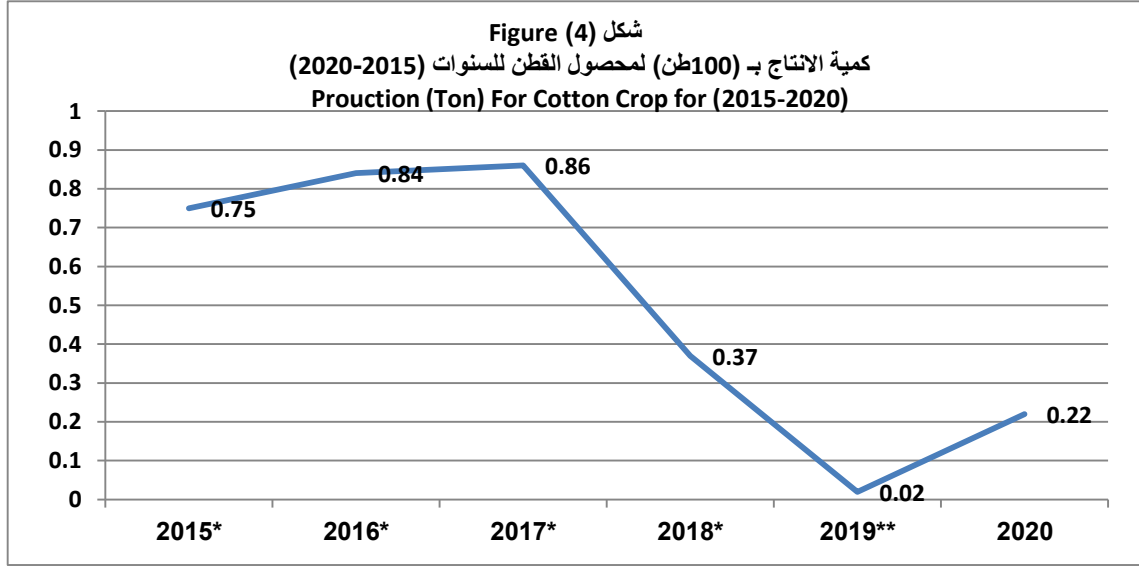
المحصول	السنوات	القطن	الذرة الصفراء	البطاطا
	Year	Cotton	Maize	Potatoes
إجمالي المساحة المزروعة Total (100) Cultivated Area donum	*2015	5.0	2290	245
	*2016	6.97	3040	318
	*2017	9.3	2228	384
	*2018	1.3	558	246
	**2019	0.26	5152	564
	2020	0.6	4054	965
الإنتاج (100 طن) Production Ton (100)	*2015	0.75	1823	1629
	*2016	0.84	2595	1907
	*2017	0.86	1853	2668
	*2018	0.37	633	1656
	**2019	0.02	4732	3924
	2020	0.22	4193	6748
متوسط غلة الدونم Average (كغم/دونم) (kg/donum) Yield	*2015	154.0	796.1	6652.9
	*2016	120.5	853.9	5999.6
	*2017	93.0	831.6	6939.4
	*2018	280.3	1133.8	6744.4
	**2019	76.9	918.3	6957.5
	2020	366.7	1034.3	6994.6

* عدا محافظة نينوى وقضاء (راوة، عنه) في محافظة الانبار والحويجة في محافظة كركوك بالإضافة الى عدم شمول جميع القرى في محافظتي صلاح الدين والانبار للافضية المشمولة ولم يتم شمول إقليم كردستان ايضاً.
** عدم شمول بعض القرى بسبب الوضع الامني

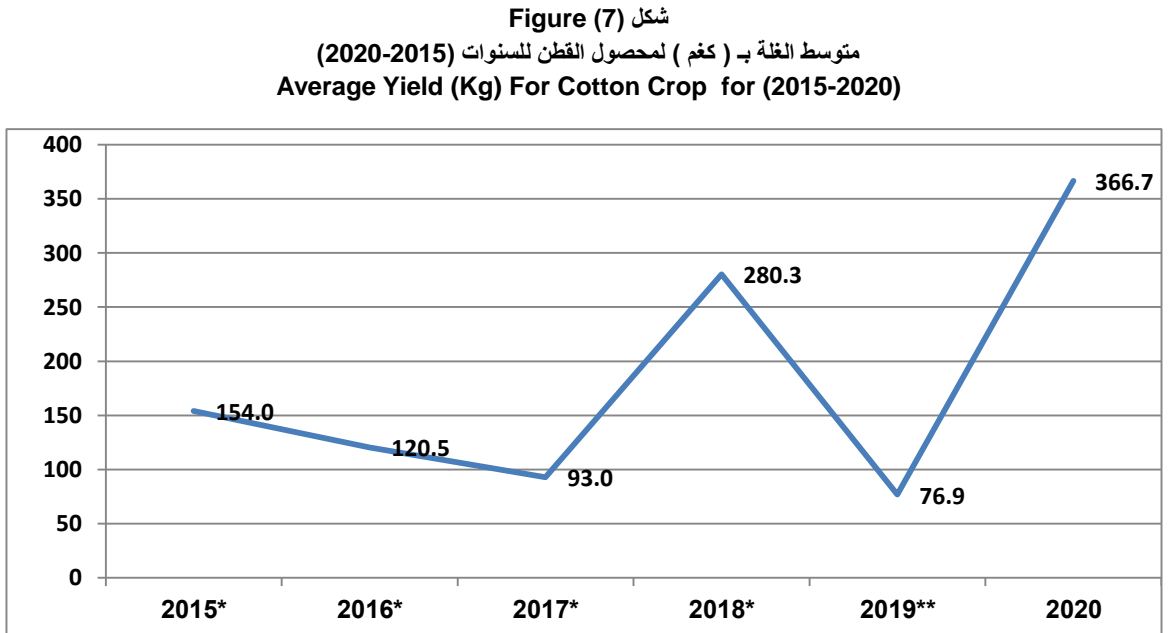
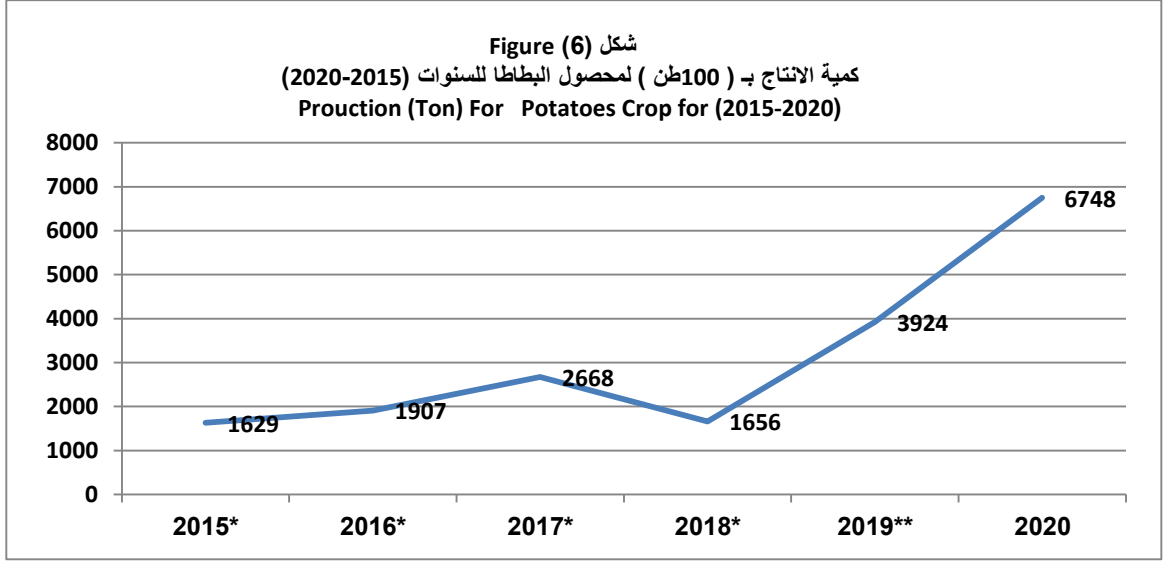




* عدا محافظة نينوى وقضاء (راوة، عنه) في محافظة الانبار والحويجة في محافظة كركوك بالاضافة الى عدم شمول جميع القرى في محافظتي صلاح الدين والانبار للافضية المشمولة ولم يتم شمول إقليم كردستان ايضاً.
** عدم شمول بعض القرى بسبب الوضع الامني

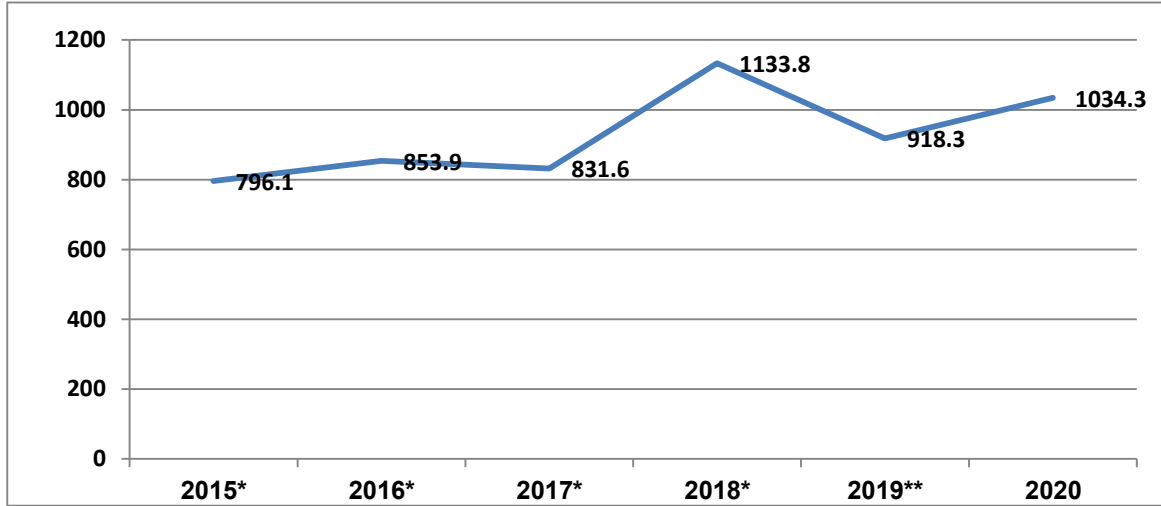


* عدا محافظة نينوى وقضاء (راوة، عنه) في محافظة الانبار والحويجة في محافظة كركوك بالاضافة الى عدم شمول جميع القرى في محافظتي صلاح الدين والانبار للاقضية المشمولة ولم يتم شمول إقليم كردستان ايضاً.
** عدم شمول بعض القرى بسبب الوضع الامني

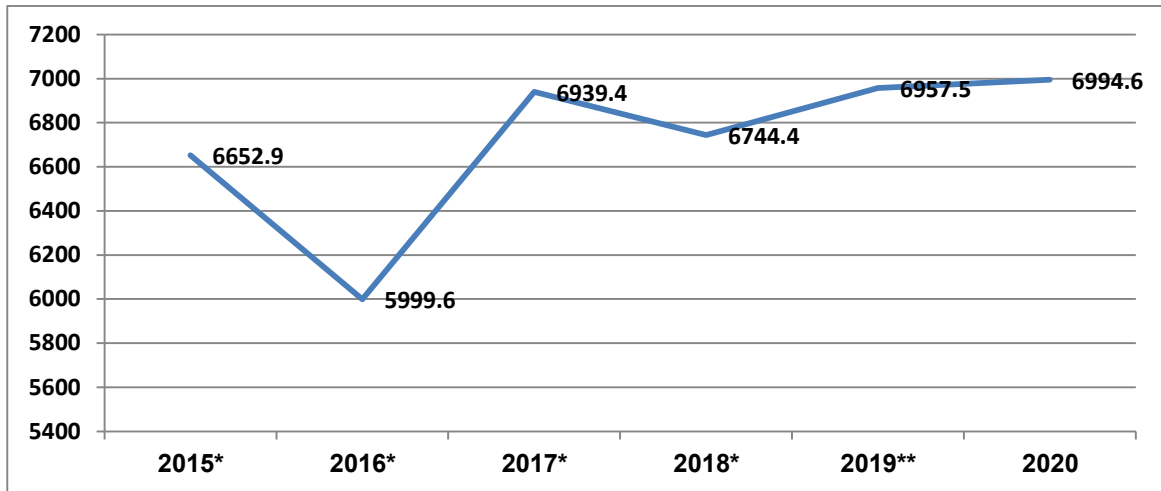


* عدا محافظة نينوى وقضاء (راوة، عنه) في محافظة الانبار والحيوجة في محافظة كركوك بالاضافة الى عدم شمول جميع القرى في محافظتي صلاح الدين والانبار للاقضية المشمولة ولم يتم شمول إقليم كردستان ايضاً.
** عدم شمول بعض القرى بسبب الوضع الامني

شكل (8) Figure (8)
متوسط الغلة بـ (كغم) لمحصول الذرة الصفراء للسنوات (2020-2015)
Average Yield (Kg) For Maize Crop for (2015-2020)



شكل (9) Figure (9)
متوسط الغلة بـ (كغم) لمحصول البطاطا للسنوات (2020-2015)
Average Yield (Kg) For Potatoes Crop for (2015-2020)



* عدا محافظة نينوى وقضاء (راوة، عنه) في محافظة الانبار والحويجة في محافظة كركوك بالاضافة الى عدم شمول جميع القرى في محافظتي صلاح الدين والانبار للاقضية المشمولة ولم يتم شمول إقليم كردستان ايضاً.
** عدم شمول بعض القرى بسبب الوضع الامني

المساحة المزروعة ومجموع الإنتاج ومتوسط الغلة لمحصول القطن للقطاع الخاص حسب المحافظة لسنة 2020

Cultivated Area ,Production and Average Yield for Cotton for private Sector at Governorate Level for 2020

جدول (3)

جدول (3)

Governorate	متوسط غلة الدونم (كغم/دونم) (Kg/Donum)Average Yield		الإنتاج (طن) Production (Ton)	المساحة المزروعة (دونم) Cultivated Area (Dounm)			المحافظة
	المساحة المحصودة Harvested Area	إجمالي المساحة Total Area		المساحة المتضررة Damaged Area	المساحة المحصودة Harvested Area	إجمالي المساحة Total Area	
Babylon	366.7	366.7	22	0	60	60	بابل
Total	366.7	366.7	22	0	60	60	المجموع

المساحة المزروعة ومجموع الإنتاج ومتوسط الغلة لمحصول الذرة الصفراء للعروتين (الربيعية والخريفية) للقطاع الخاص حسب المحافظة لسنة 2020

Cultivated Area, Production and Average Yield for Spring and Autumn Maize for private Sector at Governorate level for 2020

Table (4)

جدول (4)

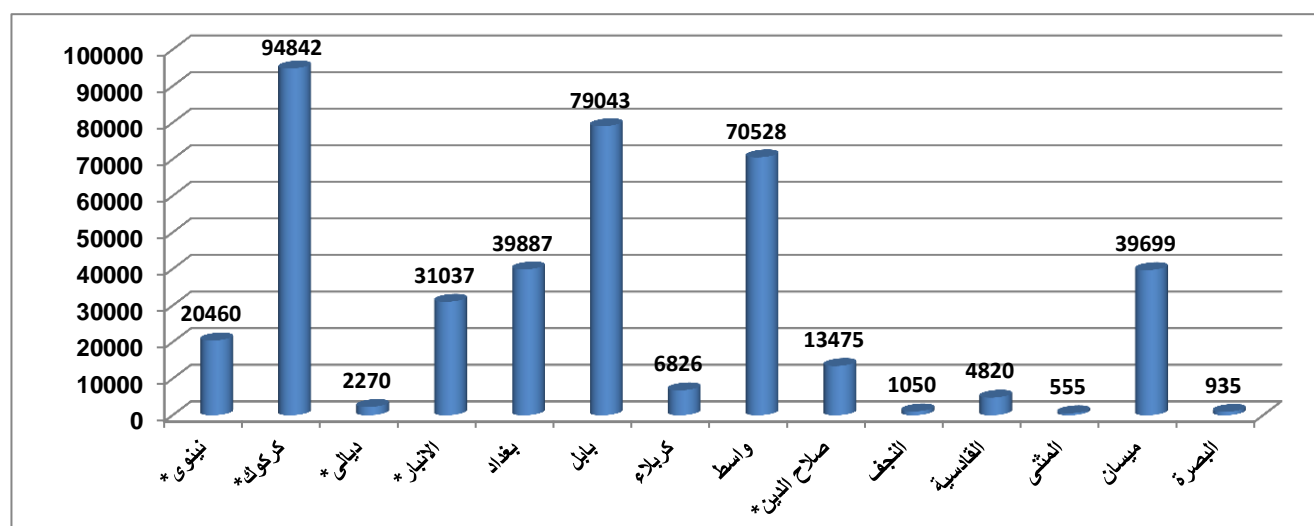
Governorate	متوسط غلة الدونم (كغم/دونم)		الإنتاج (طن)	المساحة المزروعة (دونم)				المحافظة
	Average Yield (Kg/Donum)			Cultivated Area (Dounm)				
	المساحة المحصودة Harvested Area	إجمالي المساحة Total Area		مساحة العلف الأخضر Green Forage Area	المساحة المتضررة Damaged Area	المساحة المحصودة Harvested Area	إجمالي المساحة Total Area	
Ninevah	1502.8	1502.8	30747	0	0	20460	20460	نينوى*
Kirkuk	1841.5	1841.5	174648	0	0	94842	94842	كركوك*
Diala	592.6	248.0	563	1320	0	950	2270	ديالى*
Al_Anbar	677.3	677.3	21022	0	0	31037	31037	الأنبار*
Baghdad	786.6	786.6	31375	0	0	39887	39887	بغداد
Babylon	1150.4	1123.7	88819	1500	337	77206	79043	بابل
Karbala	1079.2	960.6	6557	500	250	6076	6826	كربلاء
Wasit	682.3	682.3	48119	0	0	70528	70528	واسط
Salah al_den	1150.1	768.2	10351	250	4225	9000	13475	صلاح الدين*
Al-Najaf	0.0	0.0	0	1050	0	0	1050	النجف
Al-Qadisiya	651.9	651.9	3142	0	0	4820	4820	القادسية
Al-Muthanna	501.1	410.8	228	100	0	455	555	المتن
Maysan	552.8	95.1	3774	32872	0	6827	39699	ميسان
Basrah	0.0	0.0	0	935	0	0	935	البيصرة
Total	1158.1	1034.3	419345	38527	4812	362088	405427	المجموع

* عدم شمول بعض القرى بسبب الوضع الامني

شكل (10) Figure (10)

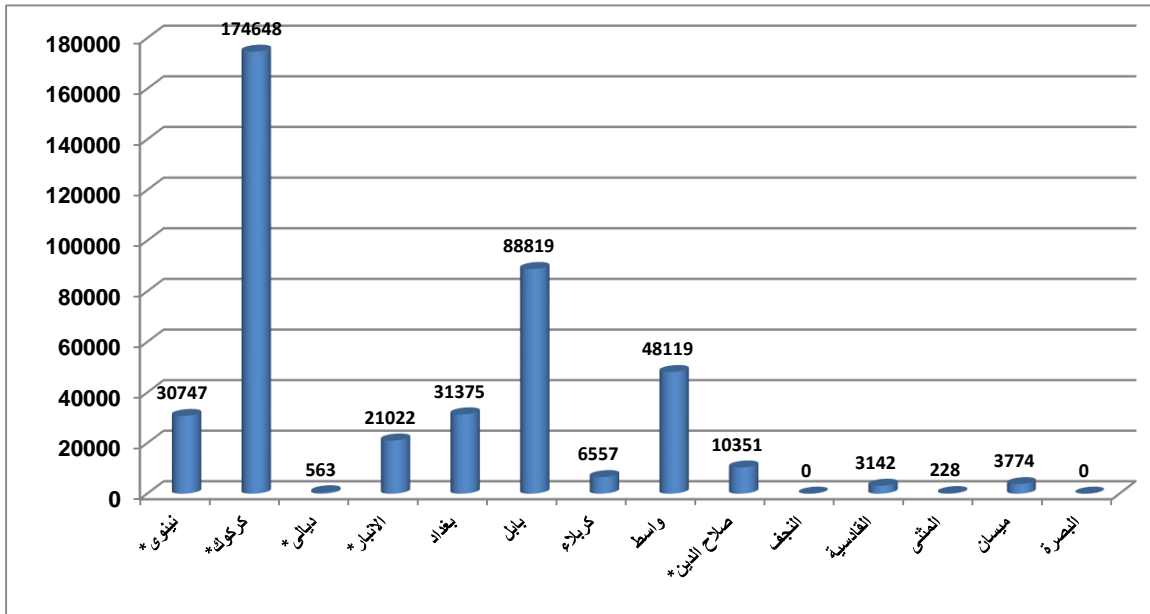
المساحة المزروعة ب (الدونم) لمحصول الذرة الصفراء للعروتين (الربيعية والخريفية) حسب المحافظة لسنة 2020

Cultivated Area(Donum) for Maize (Spring and autumn) at Governorates Level for 2020



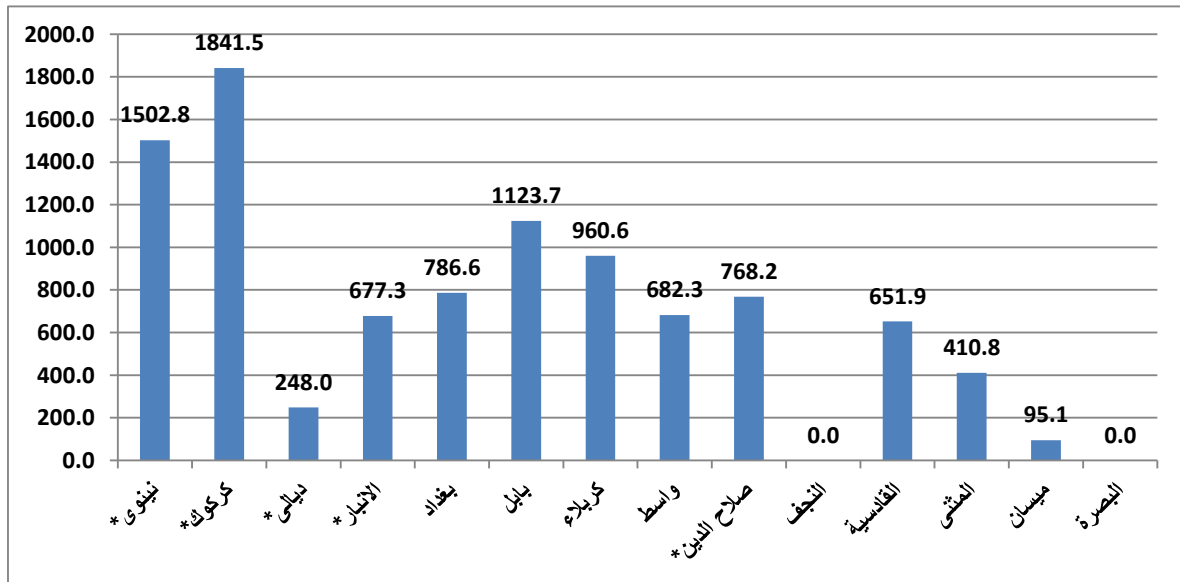
شكل (11) Figure

كمية الانتاج بـ (الطن) لمحصول الذرة الصفراء للعروتين (الربيعية والخريفية) حسب المحافظة لسنة 2020
Production (Ton) for Maize (Spring and Autumn) at Governorate level for 2020

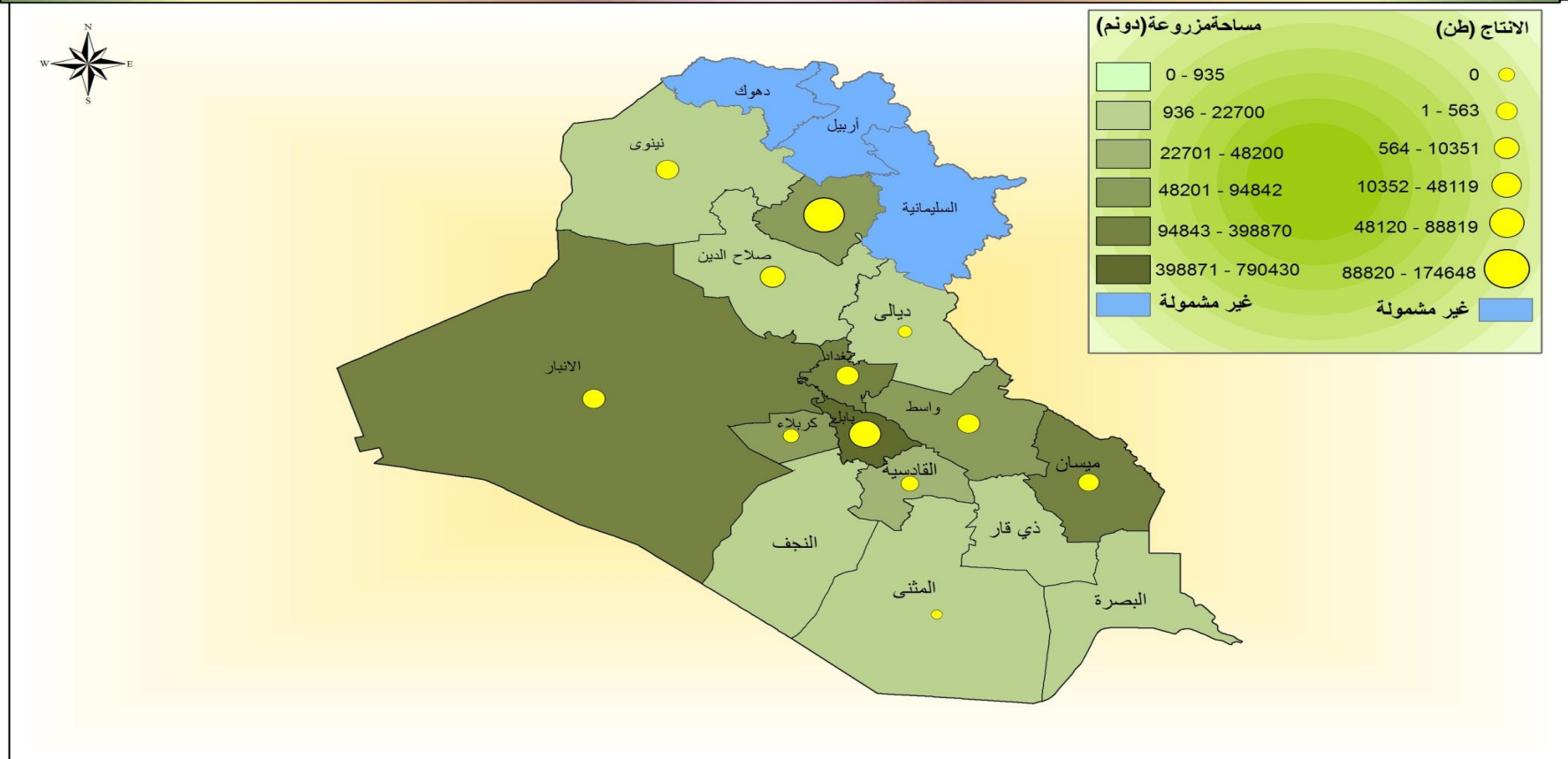


شكل (12) Figure

متوسط الغلة بـ (كغم) لمحصول الذرة الصفراء للعروتين (الربيعية والخريفية) حسب المحافظة لسنة 2020
Average Yield (Kg) For Maize Crop at Governorates level for 2020



خارطة (١) تصنيف المحافظات حسب كمية الإنتاج والمساحة المزروعة لمحصول الذرة الصفراء للعروتين (الربيعية والخريفية) في العراق لسنة ٢٠٢٠



1:6,634,863
0 180 360 720 Kilometers

إنتاج مركز نظم المعلومات الجغرافية
المصدر: مديرية الإحصاء الزراعي / شعبة الإنتاج النباتي
لا تعتمد هذه الخارطة كوثيقة رسمية للحدود الإدارية وإنما لأغراض الإحصاء فقط

المساحة المزروعة ومجموع الإنتاج ومتوسط الغلة لمحصول الذرة الصفراء الربيعية للقطاع الخاص حسب المحافظة لسنة 2020

Cultivated Area, Production and Average Yield for Spring Maize for private Sector at Governorate Level for 2020

Table (5)

جدول (5)

Governorate	متوسط غلة الدونم (كغم/دونم)		الإنتاج (طن) Production (Ton)	المساحة المزروعة (دونم)				المحافظة
	Average Yield (Kg/Donum)			Cultivated Area (Dounm)				
	المساحة المحصودة Harvested Area	إجمالي المساحة Total Area		مساحة العلف الأخضر Green Forage Area	المساحة المتضررة Damaged Area	المساحة المحصودة Harvested Area	إجمالي المساحة Total Area	
Ninevah	900.0	900.0	720	0	0	800	800	نينوى*
Kirkuk	850.0	850.0	51	0	0	60	60	كركوك*
Total	896.5	896.5	771	0	0	860	860	المجموع

المساحة المزروعة ومجموع الإنتاج ومتوسط الغلة لمحصول الذرة الصفراء الخريفية للقطاع الخاص حسب المحافظة لسنة 2020

Cultivated Area, Production and Average Yield for Autumn Maize for private Sector at Governorate Level for 2020

Table (6)

جدول (6)

Governorate	متوسط غلة الدونم (كغم/دونم)		الإنتاج (طن) Production (Ton)	المساحة المزروعة (دونم)				المحافظة
	Average Yield (Kg/Donum)			(Dounm)Cultivated Area				
	المساحة المحصودة Harvested Area	إجمالي المساحة Total Area		مساحة العلف الأخضر Green Forage Area	المساحة المتضررة Damaged Area	المساحة المحصودة Harvested Area	إجمالي المساحة Total Area	
Ninevah	1527.3	1527.3	30027	0	0	19660	19660	نينوى*
Kirkuk	1842.1	1842.1	174597	0	0	94782	94782	كركوك*
Diala	592.6	248.0	563	1320	0	950	2270	ديالى*
Al_Anbar	677.3	677.3	21022	0	0	31037	31037	الانبار*
Baghdad	786.6	786.6	31375	0	0	39887	39887	بغداد
Babil	1150.4	1123.7	88819	1500	337	77206	79043	بابل
Karbala	1079.2	960.6	6557	500	250	6076	6826	كربلاء
Wasit	682.3	682.3	48119	0	0	70528	70528	واسط
Salah al_den	1150.1	768.2	10351	250	4225	9000	13475	صلاح الدين*
Al-Najaf	0.0	0.0	0	1050	0	0	1050	النجف
Qadisiya	651.9	651.9	3142	0	0	4820	4820	القادسية
Al-Muthanna	501.1	410.8	228	100	0	455	555	المتن
Maysan	552.8	95.1	3774	32872	0	6827	39699	ميسان
Basrah	0.0	0.0	0	935	0	0	935	البصرة
Total	1158.8	1034.6	418574	38527	4812	361228	404567	المجموع

* عدم شمول بعض القرى بسبب الوضع الامني

المساحة المزروعة ومجموع الإنتاج ومتوسط الغلة لمحصول البطاطا للعروتين (الربيعية والخريفية) للقطاع الخاص حسب المحافظة لسنة 2020

Cultivated Area, Production and Average Yield for Potatoes (Spring and Autumn) for private Sector at Governorate Level for 2020

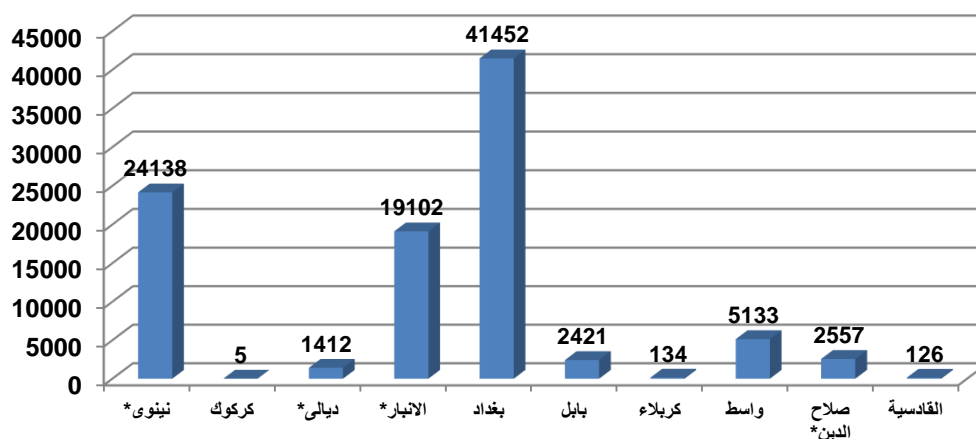
جدول (7) Table (7)

Governorate	متوسط غلة الدونم (كغم/دونم) Average Yield (Kg/Donum)		الإنتاج (طن) Production (Ton)	المساحة المزروعة (دونم) Cultivated Area (Donum)			المحافظة
	المساحة المحصودة Harvested Area	إجمالي المساحة Total Area		المساحة المتضررة Damaged Area	المساحة المحصودة Harvested Area	إجمالي المساحة Total Area	
Ninevah	5477.3	5477.3	132212	0	24138	24138	نينوى*
Kirkuk	6000.0	6000.0	30	0	5	5	كركوك
Diala	5517.7	5517.7	7791	0	1412	1412	ديالى*
Al_Anbar	6544.6	6543.9	125001	2	19100	19102	الانبار*
Baghdad	8090.4	8090.4	335362	0	41452	41452	بغداد
Babylon	9281.7	9281.7	22471	0	2421	2421	بابل
Karbala	7671.6	7671.6	1028	0	134	134	كربلاء
Wasit	6766.8	6766.8	34734	0	5133	5133	واسط
Salah al_den	6018.8	6018.8	15390	0	2557	2557	صلاح الدين*
Al-Qadisiya	6515.9	6515.9	821	0	126	126	القادسية
Total	6994.8	6994.6	674840	2	96478	96480	المجموع

* عدم شمول بعض القرى بسبب الوضع الأمني

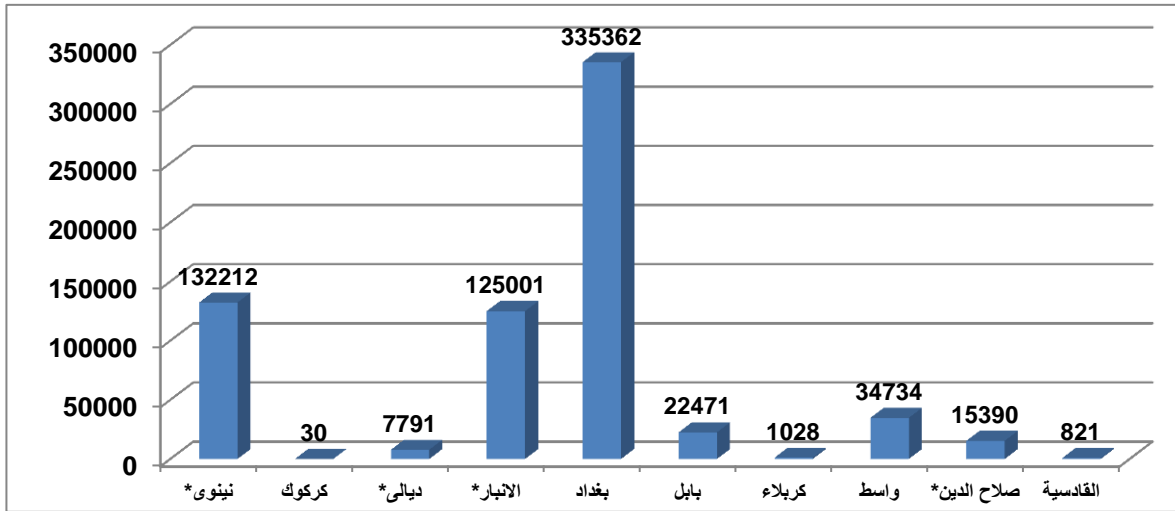
شكل (13) Figure (13)

المساحة المزروعة بـ (الدونم) لمحصول البطاطا للعروتين (الربيعية والخريفية) حسب المحافظة لسنة 2020
Cultivated Area (Donum) for Potatoes (Spring and Autumn) at Governorate Level for 2020



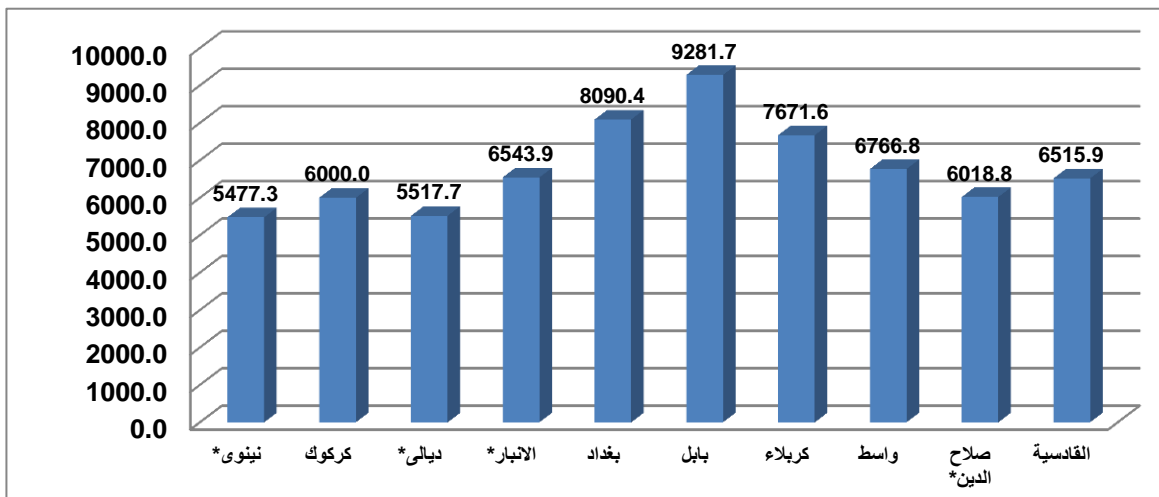
شكل (14) Figure(14)

كمية الانتاج بـ (الطن) لمحصول البطاطا للعروتين (الربيعية والخريفية) حسب المحافظة لسنة 2020
 Prouction (Ton) For Potatoes (Spring and Autumn) at Governorates level for 2020



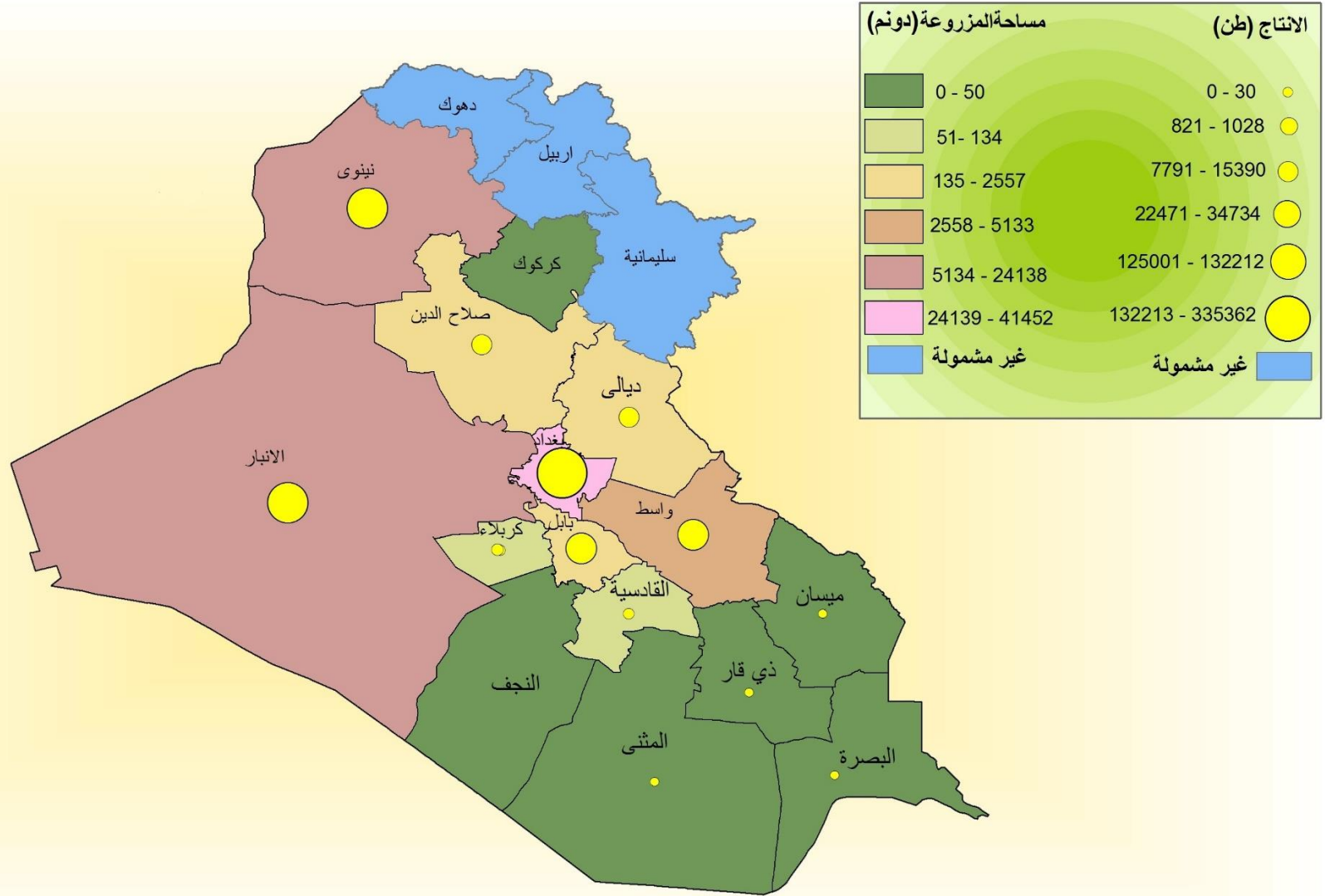
شكل (15) Figure (15)

متوسط الغلة بـ (كغم) لمحصول البطاطا للعروتين (الربيعية والخريفية) حسب المحافظة لسنة 2020
 Average Yield(Kg) for Potatoes (Spring and Autumn) at Governorate Level for 2020



* عدم شمول بعض القرى بسبب الوضع الامني

خارطة (2) تصنيف المحافظات حسب كمية الإنتاج والمساحة المزروعة لمحصول البطاطا للعتوتين (الربعية والخريفية) في العراق لسنة ٢٠٢٠



1:6,634,863

0 180 360 720 Kilometers

انتاج مركز نظم المعلومات الجغرافية

المصدر: مديرية الاحصاء الزراعي/ شعبة الانتاج النباتي

لا تعتمد هذه الخارطة كوثيقة رسمية للحدود الادارية وانما لاغراض الاحصاء فقط

المساحة المزروعة ومجموع الإنتاج ومتوسط الغلة لمحصول البطاطا الربيعية للقطاع الخاص حسب المحافظة لسنة 2020

Cultivated Area Production and Average Yield for Spring Potatoes for Private Sector at Governorates Level for 2020

جدول (8)

Governorate	متوسط غلة الدونم (كغم/دونم)		الإنتاج (طن) Production (Ton)	المساحة المزروعة (دونم)			المحافظة
	Average Yield (Kg/Donum)			(Dounm)Cultivated Area			
	المساحة المحصودة Harvested Area	إجمالي المساحة Total Area		المساحة المتضررة Damaged Area	المساحة المحصودة Harvested Area	إجمالي المساحة Total Area	
Ninevah	5132.1	5132.1	22617	0	4407	4407	نينوى*
Diala	5466.7	5466.7	7462	0	1365	1365	ديالى*
Anbar	5850.0	5785.7	1053	2	180	182	الانبار*
Baghdad	8087.6	8087.6	80892	0	10002	10002	بغداد
Babil	8617.6	8617.6	10660	0	1237	1237	بابل
Karbala	7000.0	7000.0	413	0	59	59	كربلاء
Wasit	7691.2	7691.2	23312	0	3031	3031	واسط
Salah al-den	4737.1	4737.1	7352	0	1552	1552	صلاح الدين
Al-Qadisiya	5754.1	5754.1	351	0	61	61	القادسية
Total	7039.0	7038.4	154112	2	21894	21896	المجموع

المساحة المزروعة ومجموع الإنتاج ومتوسط الغلة لمحصول البطاطا الخريفية للقطاع الخاص حسب المحافظة لسنة 2020

Cultivated Area Production and Average Yield for Autumn Potatoes for Private Sector at Governorates Level for 2020

جدول (9)

Governorate	متوسط غلة الدونم (كغم/دونم)		الإنتاج (طن) Production (Ton)	المساحة المزروعة (دونم)			المحافظة
	Average Yield (Kg/Donum)			(Dounm)Cultivated Area			
	المساحة المحصودة Harvested Area	إجمالي المساحة Total Area		المساحة المتضررة Damaged Area	المساحة المحصودة Harvested Area	إجمالي المساحة Total Area	
Ninevah	5554.5	5554.5	109595	0	19731	19731	نينوى*
kirkuk	6000.0	6000.0	30	0	5	5	كركوك
Diala	7000.0	7000.0	329	0	47	47	ديالى
Anbar	6551.2	6551.2	123948	0	18920	18920	الانبار*
Baghdad	8091.3	8091.3	254470	0	31450	31450	بغداد
Babil	9975.5	9975.5	11811	0	1184	1184	بابل
Karbala	8200.0	8200.0	615	0	75	75	كربلاء
Wasit	5433.9	5433.9	11422	0	2102	2102	واسط
Salah al_den	7998.0	7998.0	8038	0	1005	1005	صلاح الدين*
Al-Qadisiya	7230.8	7230.8	470	0	65	65	القادسية
Total	6981.8	6981.8	520728	0	74584	74584	المجموع

* عدم شمول بعض القرى بسبب الوضع الامني